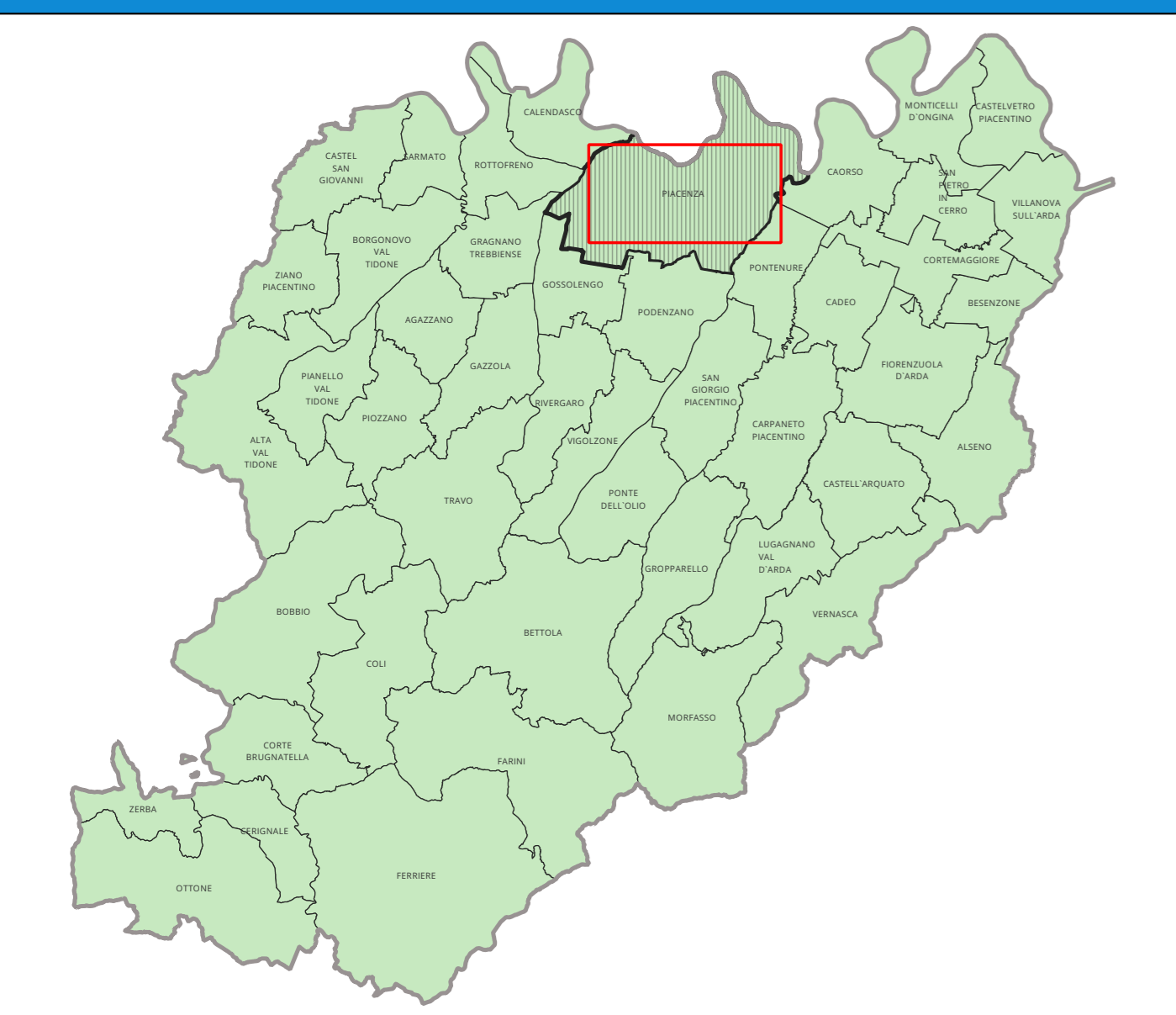



Regione Emilia-Romagna
 Agenzia di Protezione Civile













Comune di Piacenza

Piano Comunale di Protezione Civile
 Tav. PIACENZA_PC 05
 Scala 1:25.000



RISCHIO IDRAULICO PO, NURE, TREBBIA
CONTROLLO ACCESSI AL SISTEMA DI DIFESA IDRAULICA

Legenda

-  Limite amministrativo comunale
- PGRA - Piano di Gestione del Rischio di Alluvioni**
- Reticolo Principale**
-  Pericolosità bassa
-  Pericolosità media
-  Pericolosità elevata
- Viabilità**
-  Autostrada
-  Strada statale
-  Strada provinciale
-  Strada comunale
-  Ferrovia
-  Segnalazione di interruzione al transito mediante attivazione di cartelli
-  Chiusura con transenne