
















Tavola 6
(scala 1:5.000)

Comune di Piacenza
Assessore alla Città sostenibile: Luigi Rabuffi
Dirigente del Servizio Ambiente parchi e protezione civile: Ing. Gaetano Fedele
Dott. Giacomo Cerni
p.l. Daniela Rossi
geom. Luca Gaboardi

Servizio Pianificazione Urbanistica
arch. Alessandra Balestrazzi
arch. Marina Mezzadri

 **Ambiter s.r.l.**
dott. Giorgio Neri
dott. Marco Rognà

Approvato con Del. di C.C. n.23 del 06.06.2018

| STATO DI FATTO | STATO DI PROGETTO | |
|---|---|--|
|  |  | CLASSE I - Area particolarmente protetta |
|  |  | CLASSE II - Area prevalentemente residenziale |
|  |  | CLASSE III - Area di tipo misto |
|  |  | CLASSE IV - Area di intensa attività umana |
|  |  | CLASSE V - Aree prevalentemente industriali |
|  |  | CLASSE VI - Aree esclusivamente industriali |

